

## DE KLEINE NETE


Tussen Retie en Grobbendonk is de Kleine Nete geschikt voor kano- en kajakvaart. Je vindt er alle nodige voorzieningen zoals aanlegsteigers, picknickbanken en informatiepanelen.

Avonturiers die op zoek zijn naar een bloedstollende adrenalinetrip vol kolkende stroomversnellingen zijn hier aan het verkeerde adres. Wat mag je wel verwachten? Een ontspannen voortkabelende maar fascinerende tocht door een idyllisch brokje natuur vanaf de watermolen in Retie tot de watermolen van Grobbendonk, waar de tocht tenslotte uitmondt in een wondermooi parklandschap.

Onderweg kom je langs enkele prachtige natuurgebieden zoals De Zegge, het Olens Broek, Snekensvijver, het Zwart Water en het Peertsbos. Je passeert ook de Kempense Heuvelrug, een oude duingordel waarop een indrukwekkend wandelnetwerk werd uitgebouwd. Je kunt er ook uitstekend mountainbiken en paardrijden.

Kortom, een gedroomd dagje uit voor het hele gezin.

**Laat geen zwerfvuil achter in je boot of op de oever. Deponeer je afval in de vuilnisbakken bij de aanlegsteigers of neem het mee naar huis. Bedankt!**



“ Door het hart van de Antwerpse Kempen kronkelt een van de zuiverste waterwegen in heel Vlaanderen, de Kleine Nete. Dit schilderachtige riviertje herbergt een rijke planten- en dierenwereld.

## BOORDEVOL LEVEN

Rustig dobberend op het gezapige ritme van de Kleine Nete, waan je je haast alleen op de wereld. Dat is dan echter buiten de talrijke water- en oeverbewoners gerekend, die zich geregeld laten zien. Plots duikt een ijsvogeltje pijlsnel het water in om een visje te vangen. Even verderop staat een blauwe reiger stokstijf zijn volgende maaltijd af te wachten. Waterjuffers voeren een sierlijk staaltje ballet op terwijl een beekprik of serpeling onder je boot door navigeert. Groene kikkers zoeken plonzend een onderkomen in de weelderige plantengroei (met o.m. waterranonkel, sterrenkroos, fonteinkruid en egelskop) op de oevers.

**Wil je graag meer weten over dit boeiende gezelschap? Je vindt er alles over op de infoborden bij de aanlegsteigers.**

## BEREIKBAARHEID

### MET DE WAGEN

- E313 (Antwerpen – Hasselt – Luik) afrit 20 – 22 voor Herentals afrit 23 voor Retie
- E34 (Antwerpen – Turnhout – Eindhoven) afrit 24 voor Kasterlee afrit 24 - 25 - 26 voor Retie

### MET DE TREIN

- In Herentals, Turnhout, Mol en Geel zijn er stations
- Meer info over de dienstregeling vind je op [www.b-rail.be](http://www.b-rail.be) of op het nummer 02 528 28 28



## VERHUURCENTRA

### DE WATERRAL

Nederrij 26  
2200 Herentals  
Gsm 0475 39 20 74  
[www.dewaterral.be](http://www.dewaterral.be)  
[dewaterral@skynet.be](mailto:dewaterral@skynet.be)

**Reservatie noodzakelijk**

### KEMPEN KAYAKS

Watermolen z/n  
2470 Retie  
Gsm 0477 88 86 48  
[www.kempenkayaks.be](http://www.kempenkayaks.be)  
[www.kempenkajaks.be](http://www.kempenkajaks.be)  
[kempenkajaks@skynet.be](mailto:kempenkajaks@skynet.be)

**Reservatie noodzakelijk**

### DE WIMPE

Ark van Noë  
Arkstraat 6  
2460 Kasterlee  
Tel. 014 51 41 42  
[www.dewimpe.be](http://www.dewimpe.be)  
[info@dewimpe.be](mailto:info@dewimpe.be)

**Reservatie noodzakelijk**

### KANO EN KAJAKS VDW

Watermolen z/n  
2470 Retie  
Gsm: 0475 95 58 67  
[www.kanoenkajaksvdw.be](http://www.kanoenkajaksvdw.be)  
[kanoenkajaks.vdw@skynet.be](mailto:kanoenkajaks.vdw@skynet.be)

**Reservatie noodzakelijk**

### KANO EN TREKKING KLUB VZW

Spaanshoflaan 18/1  
2200 Herentals  
Tel. 014 21 00 09  
[www.kano-en-trekking.be](http://www.kano-en-trekking.be)  
[info@kano-en-trekking.be](mailto:info@kano-en-trekking.be)

**Reservatie noodzakelijk**

### NETHERUST

Houtum 53  
2460 Kasterlee  
Gsm: 0496 16 57 57  
[www.netherust.be](http://www.netherust.be)  
[info@netherust.be](mailto:info@netherust.be)

**Reservatie niet noodzakelijk**




### Colofon:

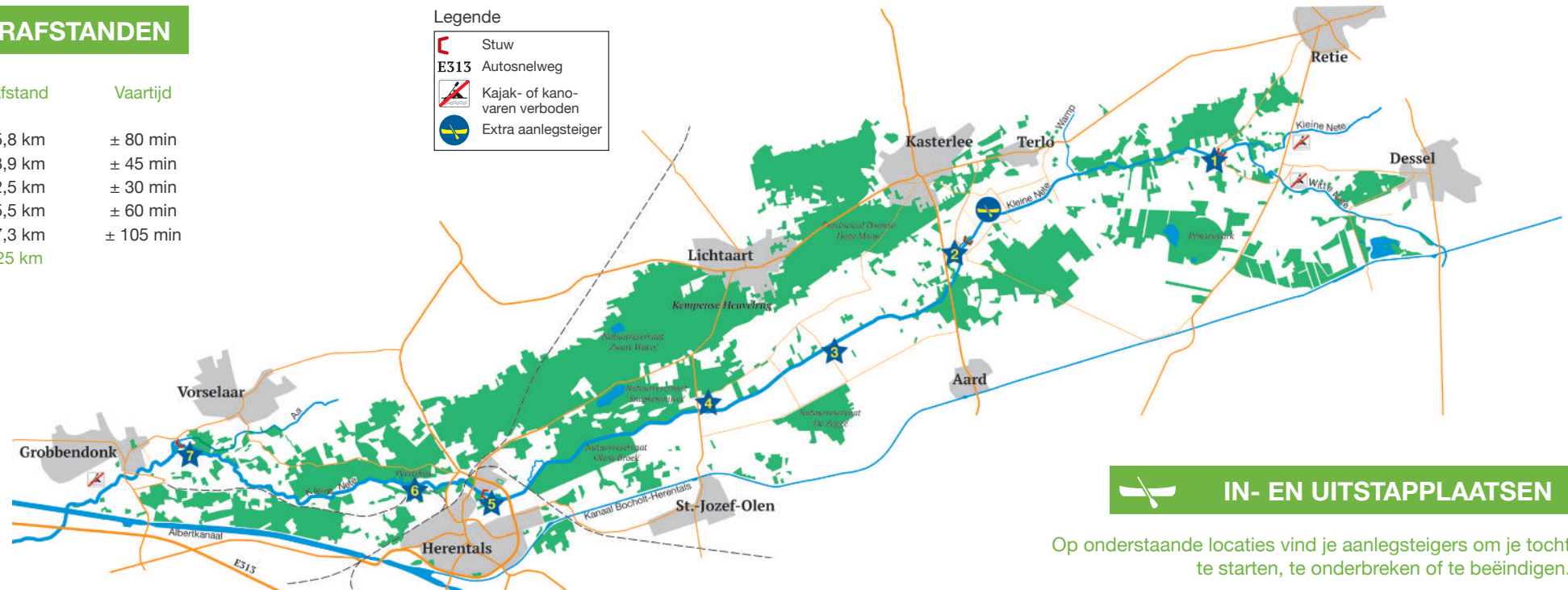
Deze brochure is uitgegeven door Toerisme Provincie Antwerpen, Kon. Elisabethlei 16, 2018 Antwerpen. De informatie werd met zorg samengesteld. Wijzigingen zijn altijd mogelijk maar vallen niet onder de verantwoordelijkheid van de uitgever. Fotografie: Jan Cooymans (coverfoto), De Wimpe, Mie De Backer, beeldenbank Toerisme Provincie Antwerpen  
D/2015/0408/05 2015/1/N

**VAARAFSTANDEN**

Traject	Afstand	Vaartijd
Uitstapplaats		
1 - 2	5,8 km	± 80 min
2 - 3	3,9 km	± 45 min
3 - 4	2,5 km	± 30 min
4 - 5	5,5 km	± 60 min
5 - 7	7,3 km	± 105 min
Totale Lengte	25 km	

Legende

-  Stuw
-  Autosnelweg
-  Kajak- of kano-verboden
-  Extra aanlegsteiger



**IN- EN UITSTAPPLAATSEN**

Op onderstaande locaties vind je aanlegsteigers om je tocht te starten, te onderbreken of te beëindigen.


**PRAKTISCHE TIPS**

- Je moet zelf zorgen voor vervoer terug naar het vertrekpunt. Elk uur is er een rechtstreekse busverbinding tussen het eindpunt in Grobbendonk en Herentals (lijn 420 – halte Watermolenweg). Voor info i.v.m. de dienstregeling kun je terecht op [www.delijn.be](http://www.delijn.be) of op het nummer 070 220 200.
- Zorg ervoor dat je reservekledij bij je hebt en laat waardevolle spullen thuis.
- Neem steeds wisselgeld mee voor een toiletbezoek.
- Vergeet geen zonnebrandolie en anti-insectenspray.
- Trek je bootje uit het water wanneer je even aanmeert aan een van de aanlegsteigers, neem je peddels mee en ‘parkeer’ je vaartuig binnen je gezichtsveld. Laat boten nooit achter op de steigers zodat iedereen veilig kan uitstappen.
- Het dragen van een zwemvest is verplicht voor mensen die niet kunnen zwemmen. Ze zijn verkrijgbaar bij de kanoverhuurbedrijven.
- In de onmiddellijke omgeving van de meeste in- en uitstapplaatsen vind je een café of taverne waar je iets kunt drinken.
- Toon respect voor het natuurschoon en de omgeving. Hou je afval bij tot je een vuilbak tegenkomt.
- Permanentienummer VMM voor bemerkingen inzake waterloop of waterhuishouding: 02 553 21 21

**1. Watermolen in Retie**

Vertrekpunt aan de watermolen Watermolen – 2470 Retie Aanwezigheid tavernes. Van 15 april t.e.m. 31 juli is vertrek aan de watermolen in Retie enkel mogelijk tussen 10 u. en 14 u.


**Steiger Houtum in Kasterlee**

500 m voor de Watermolen in Kasterlee. Picknickmogelijkheden, aanwezigheid taverne, speeltuin, ... 

**2. Watermolen & Netherust in Kasterlee**

Achter de brug aan de Kastelse Kayak Klub Breevensdijk – 2460 Kasterlee **Opgelet! Net voor de watermolen van Kasterlee, achter taverne ‘Netherust’ bevindt zich een stuw. Net voor de stuw vaar je naar rechts en stap je aan de linkerkant uit op de houten steiger. Aan de andere kant breng je je boot terug te water. Na 200 meter bevindt zich nog een aanlegsteiger. Als je hier een stop wilt maken, vaar je onder de brug en stap je rechts uit op de steiger.**

**3. Ark van Noë in Kasterlee**

Brug tegenover recreatiecentrum Ark van Noë Aanwezigheid taverne, speeltuin, douches, ... Arkstraat – 2460 Kasterlee (Lichtaart) 

**4. Bobbejaanland in Kasterlee**

Aan café ‘De Nete’ Lichtaartsebaan 55 - 2440 Geel

**5. Spaans Hof in Herentals**

Aan chalet ‘De Hut’ Spaanshofpark – 2200 Herentals  **Opgelet! Aan chalet ‘De Hut’ moet je het water verlaten net voor de stuw en de vistrap. Enkele meters verderop kun je je bootje opnieuw te water laten.**

**6. BLOSO-centrum in Herentals**

Vorselaarsebaan 58 – 2200 Herentals Op deze locatie vind je een aanlegsteiger om je tocht te onderbreken, om even te rusten. **Opgelet! Voor groepen kan deze aanlegsteiger gebruikt worden als in- en uitstapplaats na afspraak via 014 85 95 10**

**7. Watermolen in Grobbendonk (eindpunt)**

Watermolenweg – 2280 Grobbendonk **Opgelet! Dit is het eindpunt van het traject. Gelieve het water te verlaten voor de stuw. Je bevindt je hier op privéterrein. Je kan hier NIET naar toilet; je kan je hier ook niet omkleden. Gelieve dit ten allen tijde te respecteren.**

**KANO- EN KAJAKVAART OP DE KLEINE NETE**

